









skala 1:450 000

0 5 10 20 km

-  Obszary, na których wystąpienie powodzi rzecznych jest prawdopodobne
-  Obszary, na których wystąpienie powodzi w wyniku zniszczenia lub uszkodzenia budowli piętrzących jest prawdopodobne

-  Rzeki
-  Jeziora i zbiorniki

-  Granica państwa
-  Granice województw



Fundusze Europejskie  
na Infrastrukturę,  
Klimat, Środowisko



Rzeczpospolita  
Polska

Dofinansowane przez  
Unię Europejską

